



**BADAN PENANGGULANGAN BENCANA DAERAH
PROVINSI KALIMANTAN UTARA**

**LAPORAN HARIAN
Rabu, 15 Maret 2023**

Dilaporkan kejadian bencana alam dan bencana non alam serta prakiraan cuaca di wilayah Provinsi Kalimantan Utara yang terjadi hari **Selasa, 14 Maret 2023** pukul 16.00 WITA, sampai hari **Rabu, 15 Maret 2023** pukul 16.00 WITA, sebagai berikut :

I. Kejadian Bencana (Berisi mengenai informasi kejadian bencana)

➤ Kejadian Bencana Alam

Kab. Nunukan

Karhutla

- Telah terjadi kebakaran hutan dan lahan pada hari Selasa 14 Maret 2023 di Pukul : 13.06 wita-17.00 wita, Jenis bencana : Kebakaran Lahan Lokasi kejadian : Jl.Tanjung cantik RT. 05 kelurahan/Desa : desa binusan, kecamatan: Nunukan, lahan yang terbakar sekitar 1,46 ha Pemilik lahan belum di ketahui. Titik Koordinat N 4°04'12.2088, E 117°35'50.694, Tidak ada korban jiwa dalam kejadian ini.

Kab. Bulungan

















- Kebakaran Bangunan

Telah terjadi kebakaran bangunan di Liang Bunyu, Kec. Bunyu, Kab.Bulungan pada pukul 22.00 Wita, belum diketahui berapa bangunan yang terbakar dan penyebab kebakaran. masih dalam pendataan.

II. Prakiraan Cuaca Wilayah

Prakiraan cuaca di wilayah Provinsi Kalimantan Utara hari **Rabu** tanggal **15 Maret 2023** dilaporkan sebagai berikutnya:

Kalimantan Utara

Rabu, 15 Mar		Kamis, 16 Mar			
<div> Peringatan Dini</div>		Waspada potensi hujan sedang-lebat yang dapat disertai kilat/petir dan angin kencang pada sore dan malam hari di wilayah Malinau Selatan Hilir, Pujungan, Tana Tidung, Bahau Hulu, Krayan Selatan, Lumbis Pansiangan, Lumbis, Malinau Selatan Hulu, Sungai Boh, Malinau, Lumbis Ogong, Lumbis Hulu dan sekitarnya.			
Kota	Prakiraan Cuaca			Suhu (°C)	Kelembapan (%)
	Siang	Malam	Dini Hari		
Malinau	 Cerah Berawan	 Hujan Petir	 Berawan	22 - 30	65 - 95
Nunukan	 Cerah Berawan	 Cerah Berawan	 Berawan	24 - 31	65 - 90
Tana Tidung	 Cerah Berawan	 Hujan Petir	 Berawan	23 - 31	70 - 95
Tanjung Selor	 Cerah Berawan	 Cerah Berawan	 Kabut	22 - 31	70 - 90
Tarakan	 Cerah Berawan	 Cerah Berawan	 Berawan	25 - 31	75 - 90

III. Prakiraan Gelombang Tinggi

Prakiraan gelombang laut maksimum di wilayah perairan Kalimantan Utara 1.25 - 2.5 m (Sedang) Berlaku Rabu, 15 March 2023 19:00 WIB Sampai Kamis, 16 March 2023 07:00 WIB

Cuaca : Berawan
Kecepatan Angin : 2 - 15 knots
Arah Angin : Timur Laut - Tenggara

Peringatan

- *Nihil.*

1. STASIUN METEOROLOGI MARITIM BITUNG
2. MHEWS
3. maritim.bmkg.go.id
4. lapan.go.id
5. bmkg.go.id

INFO HOT SPOT

Hot spot : Nihil

V. Kegiatan

1. Memantau keadaan dan siaga COVID-19 di Kalimantan Utara;
2. Melakukan Pemantauan dan monitoring 5 Kabupaten/Kota melalui Radio Komunikasi antar wilayah, Radio SSB, 40 Meter Band dan 2 Meter Band, Whats App, dan Call Center;
3. Staf dan SPB BPBD Provinsi Kalimantan Utara tetap dalam Keadaan Siap Siaga;
4. Melakukan pengamatan serta mencari informasi melalui situs terkait seperti BNPB dan BMKG;
5. Melakukan kegiatan rutin peringatan dini, administrasi dan pelaporan.


Demikian Laporan Harian BPBD Provinsi Kalimantan Utara, Salam Tangguh Salam Kemanusiaan.

Tanjung Selor, 15 Maret 2023

Pranata Bencana

Analisis Kebencanaan Ahli Muda


Mira Noviyani, A.Md
Nip. 19861126 201802 2 002


Rony Haryanto, ST.,MT.
Nip. 19721028 200701 1 020

BPBD Prov. Kalimantan Utara

Alamat : Jl. Cendana, Tanjungb Selor. Kode Pos 77211

No Telp/Fax : (0552) 21727

Email : bpbdkaltara@gmail.com

Facebook : BPBD Provinsi Kalimantan Utara

Frekuensi radio: VHF 16.9525 Mhz, VHF 14.8525 Mhz

Dokumentasi kejadian KARHUTLA di Kab. Nunukan



Kebakaran Bangunan yang terjadi di Kab. Bulungan

