



BADAN PENANGGULANGAN BENCANA DAERAH  
PROVINSI KALIMANTAN UTARA

LAPORAN HARIAN  
Rabu, 08 Maret 2023

Dilaporkan kejadian bencana alam dan bencana non alam serta prakiraan cuaca di wilayah Provinsi Kalimantan Utara yang terjadi hari **Selasa, 07 Maret 2023** pukul 16.00 WITA, sampai hari **Rabu, 08 Maret 2023** pukul 16.00 WITA, sebagai berikut :

I. Kejadian Bencana (Berisi mengenai informasi kejadian bencana)


- **Kejadian Bencana Alam**  
**NIHIL**

II. Prakiraan Cuaca Wilayah

Prakiraan cuaca di wilayah Provinsi Kalimantan Utara hari **Rabu** tanggal **08 Maret 2023** dilaporkan sebagai berikutnya:
















Kalimantan Utara

Rabu, 08 Mar    Kamis, 09 Mar



Peringatan Dini

Waspada potensi hujan sedang hingga lebat yang disertai kilat/petir dan angin kencang sesaat pada sore-malam hari di wilayah Pujungan, Bahau Hulu, Tana Tidung, Kayan Hilir, Krayan dan sekitarnya.

Kota	Prakiraan Cuaca			Suhu ( °C )	Kelembapan ( % )
	Siang	Malam	Dini Hari		
Malinau	 Cerah Berawan	 Hujan Ringan	 Kabut	23 - 31	65 - 100
Nunukan	 Hujan Ringan	 Berawan	 Berawan	24 - 29	80 - 95
Tana Tidung	 Berawan	 Hujan Ringan	 Berawan	23 - 31	65 - 100
Tanjung Selor	 Cerah Berawan	 Cerah Berawan	 Kabut	22 - 28	80 - 100
Tarakan	 Cerah Berawan	 Hujan Ringan	 Berawan	24 - 31	75 - 90

### III. Prakiraan Gelombang Tinggi

Prakiraan gelombang laut maksimum di wilayah perairan Kalimantan Utara 0.5 - 1.25 m (Rendah) Berlaku Rabu, 08 March 2023 07:00 WIB Sampai Rabu, 08 March 2023 19:00 WIB

Cuaca : Hujan Ringan  
Kecepatan Angin : 2 - 15 knots  
Arah Angin : Barat Laut – Timur Laut

### Peringatan

- *Nihil.*

1. STASIUN METEOROLOGI MARITIM BITUNG
2. MHEWS
3. [maritim.bmkg.go.id](http://maritim.bmkg.go.id)
4. [lapan.go.id](http://lapan.go.id)
5. [bmkg.go.id](http://bmkg.go.id)

### INFO HOT SPOT

**Hot spot** : Nihil

### V. Kegiatan

1. Memantau keadaan dan siaga COVID-19 di Kalimantan Utara;
2. Melakukan Pemantauan dan monitoring 5 Kabupaten/Kota melalui Radio Komunikasi antar wilayah, Radio SSB, 40 Meter Band dan 2 Meter Band, Whats App, dan Call Center;
3. Staf dan SPB BPBD Provinsi Kalimantan Utara tetap dalam Keadaan Siap Siaga;
4. Melakukan pengamatan serta mencari informasi melalui situs terkait seperti BNPB dan BMKG;
5. Melakukan kegiatan rutin peringatan dini, administrasi dan pelaporan.


Demikian Laporan Harian BPBD Provinsi Kalimantan Utara, Salam Tangguh Salam Kemanusiaan.

Tanjung Selor, 8 Maret 2023

Pranata Bencana

Analisis Kebencanaan Ahli Muda

  
**Mira Noviyani, A.Md**  
Nip. 19861126 201802 2 002

  
**Rony Haryanto, ST.,MT.**  
Nip. 19721028 200701 1 020

**BPBD Prov. Kalimantan Utara**

**Alamat** : Jl. Cendana, Tanjungb Selor. Kode Pos 77211

**No Telp/Fax** : (0552) 21727

**Email** : [bpbdkaltara@gmail.com](mailto:bpbdkaltara@gmail.com)

**Facebook** : BPBD Provinsi Kalimantan Utara

**Frekuensi radio**: VHF 16.9525 Mhz, VHF 14.8525 Mhz