



BADAN PENANGGULANGAN BENCANA DAERAH
PROVINSI KALIMANTAN UTARA

LAPORAN HARIAN
Senin, 06 Maret 2023

Dilaporkan kejadian bencana alam dan bencana non alam serta prakiraan cuaca di wilayah Provinsi Kalimantan Utara yang terjadi hari **Jumat, 03 Maret 2023** pukul 16.00 WITA, sampai hari **Senin, 06 Maret 2023** pukul 16.00 WITA, sebagai berikut :

I. Kejadian Bencana (Berisi mengenai informasi kejadian bencana)

➤ **Kejadian Bencana Alam**

NIHIL

II. Prakiraan Cuaca Wilayah

Prakiraan cuaca di wilayah Provinsi Kalimantan Utara hari **Senin** tanggal **06 Maret 2023** dilaporkan sebagai berikutnya:

Kalimantan Utara
















Senin, 06 Mar

Selasa, 07 Mar

!

Peringatan Dini

Waspada potensi hujan sedang hingga lebat disertai kilat/petir dan angin kencang pada Malam hingga Dini hari di wilayah Malinau Selatan Hulu, Malinau Selatan Hill, Sesayap, Malianu, dan Sekitarnya.

Kota	Prakiraan Cuaca			Suhu (°C)	Kelembapan (%)
	Siang	Malam	Dini Hari		
Malinau	<div><div></div><div>Cerah Berawan</div></div>	<div><div></div><div>Cerah Berawan</div></div>	<div><div></div><div>Hujan Petir</div></div>	23 - 31	65 - 95
Nunukan	<div><div></div><div>Berawan</div></div>	<div><div></div><div>Cerah Berawan</div></div>	<div><div></div><div>Berawan</div></div>	23 - 30	65 - 95
Tana Tidung	<div><div></div><div>Cerah Berawan</div></div>	<div><div></div><div>Cerah Berawan</div></div>	<div><div></div><div>Kabut</div></div>	22 - 31	65 - 95
Tanjung Selor	<div><div></div><div>Cerah Berawan</div></div>	<div><div></div><div>Cerah Berawan</div></div>	<div><div></div><div>Cerah Berawan</div></div>	22 - 30	70 - 95
Tarakan	<div><div></div><div>Berawan</div></div>	<div><div></div><div>Cerah Berawan</div></div>	<div><div></div><div>Berawan</div></div>	24 - 29	75 - 90

III. Prakiraan Gelombang Tinggi

Prakiraan gelombang laut maksimum di wilayah perairan Kalimantan Utara 0.5 - 1.25 m (Rendah) Berlaku Senin, 06 March 2023 19:00 WIB Sampai Selasa, 07 March 2023 07:00 WIB

Cuaca : Hujan Ringan
Kecepatan Angin : 2 - 12 knots
Arah Angin : Barat Laut – Timur Laut

Peringatan

- *Nihil.*

1. STASIUN METEOROLOGI MARITIM BITUNG
2. MHEWS
3. maritim.bmkg.go.id
4. lapan.go.id
5. bmkg.go.id

INFO HOT SPOT

Hot spot : Nihil

V. Kegiatan

1. Memantau keadaan dan siaga COVID-19 di Kalimantan Utara;
2. Melakukan Pemantauan dan monitoring 5 Kabupaten/Kota melalui Radio Komunikasi antar wilayah, Radio SSB, 40 Meter Band dan 2 Meter Band, Whats App, dan Call Center;
3. Staf dan SPB BPBD Provinsi Kalimantan Utara tetap dalam Keadaan Siap Siaga;
4. Melakukan pengamatan serta mencari informasi melalui situs terkait seperti BNPB dan BMKG;
5. Melakukan kegiatan rutin peringatan dini, administrasi dan pelaporan.


Demikian Laporan Harian BPBD Provinsi Kalimantan Utara, Salam Tangguh Salam Kemanusiaan.

Tanjung Selor, 6 Maret 2023

Pranata Bencana

Analisis Kebencanaan Ahli Muda


Mira Noviyani, A.Md
Nip. 19861126 201802 2 002


Rony Haryanto, ST.,MT.
Nip. 19721028 200701 1 020

BPBD Prov. Kalimantan Utara
Alamat : Jl. Cendana, Tanjungb Selor. Kode Pos 77211
No Telp/Fax : (0552) 21727
Email : bpbdkaltara@gmail.com
Facebook : BPBD Provinsi Kalimantan Utara
Frekuensi radio: VHF 16.9525 Mhz, VHF 14.8525 Mhz