



**BADAN PENANGGULANGAN BENCANA DAERAH
PROVINSI KALIMANTAN UTARA**

**LAPORAN HARIAN
Rabu, 04 Januari 2023**

Dilaporkan kejadian bencana alam dan bencana non alam serta prakiraan cuaca di wilayah Provinsi Kalimantan Utara yang terjadi hari **Selasa, 03 Januari 2023** pukul 16.00 WITA, sampai hari **Rabu, 04 Januari 2023** pukul 16.00 WITA, sebagai berikut :

I. Kejadian Bencana (Berisi mengenai informasi kejadian bencana)

➤ **Kejadian Bencana Alam**

- Nihil

➤ **Kejadian Bencana Nonalam**

- **Pandemi Corona Virus Disease 19**

Data Covid-19 hari **Sabtu, 31 Desember 2022:**

1) Suspek

- Kasus: 0 Orang
- Isolasi: 0 Orang

2) Positif Covid 19

- Kasus: 46051 Orang (+1)
- Meninggal: 884 Orang (+0)
- Rawat: 20 Orang (0)
- Sembuh: 45147 Orang (+1)

















3) Negatif Covid 19

- Kasus: 17894 Orang

II. Prakiraan Cuaca Wilayah

Prakiraan cuaca di wilayah Provinsi Kalimantan Utara hari **Rabu** tanggal **04 Januari 2023** dilaporkan sebagai berikutnya:

Kalimantan Utara

| Rabu, 04 Jan | | Kamis, 05 Jan | | | |
|--|--|---|---|----------------|---------------------|
|  Peringatan Dini | | Waspada potensi hujan sedang-lebat yang dapat disertai kilat/petir dan angin kencang pada siang, sore, malam dan dini hari di wilayah Malinau Selatan Hilir, Tana Tidung, Krayan Selatan, Malinau Selatan, Malinau, Bahau Hulu, Lumbis Pansiangan, Lumbis Hulu, Lumbis, Sesayap, Lumbis Ogong, Peso Hilir, Sei Manggaris, Sekatak, Sembakung Atulai, Sungai Boh, Tj. Palas Utara, Tulin Onsoi, Tana Lia, Tj. Palas Timur, | | | |
| Kota | Prakiraan Cuaca | | | Suhu (°C) | Kelembapan (%) |
| | Siang | Malam | Dini Hari | | |
| Malinau |  Cerah Berawan |  Hujan Petir |  Hujan Ringan | 22 - 32 | 60 - 95 |
| Nunukan |  Cerah Berawan |  Hujan Ringan |  Hujan Ringan | 24 - 33 | 75 - 95 |
| Tana Tidung |  Hujan Ringan |  Hujan Petir |  Hujan Petir | 22 - 31 | 65 - 95 |
| Tanjung Selor |  Berawan |  Berawan |  Hujan Petir | 23 - 33 | 75 - 95 |
| Tarakan |  Cerah Berawan |  Berawan |  Hujan Petir | 24 - 33 | 75 - 90 |

III. Prakiraan Gelombang Tinggi

Prakiraan gelombang laut maksimum di wilayah perairan Kalimantan Utara 0,1 - 0.5 m (Tenang) Berlaku Rabu, 04 January 2023 19:00 WIB Sampai Kamis, 05 January 2023 07:00 WIB

Cuaca : Hujan Sedang
Kecepatan Angin : 2 - 13 knots
Arah Angin : Tenggara – Barat Daya

Peringatan

- *Nihil.*

1. STASIUN METEOROLOGI MARITIM BITUNG
2. MHEWS
3. maritim.bmkg.go.id
4. lapan.go.id
5. bmkg.go.id

IV. INFO HOT SPOT

Hot spot : Nihil

V. Kegiatan

1. Memantau keadaan dan siaga COVID-19 di Kalimantan Utara;
2. Melakukan Pemantauan dan monitoring 5 Kabupaten/Kota melalui Radio Komunikasi antar wilayah, Radio SSB, 40 Meter Band dan 2 Meter Band, Whats App, dan Call Center;
3. Staf dan SPB BPBD Provinsi Kalimantan Utara tetap dalam Keadaan Siap Siaga;
4. Melakukan pengamatan serta mencari informasi melalui situs terkait seperti BNPB dan BMKG;
5. Melakukan kegiatan rutin peringatan dini, administrasi dan pelaporan.

Demikian Laporan Harian BPBD Provinsi Kalimantan Utara, Salam Tangguh Salam Kemanusiaan.

Tanjung Selor, 04 Januari 2023


Pranata Bencana



Mira Noviyani, A.Md

Nip. 19861126 201802 2 002

Analisis Kebijakan Ahli Muda
Sub.Koordinator Penanganan Darurat



Rony Haryanto, ST.,MT.

Nip. 19721028 200701 1 020

BPBD Prov. Kalimantan Utara

Alamat : Jl. Cendana, Tanjungb Selor. Kode Pos 77211

No Telp/Fax : (0552) 21727

Email : bpbdkaltara@gmail.com

Facebook : BPBD Provinsi Kalimantan Utara

Frekuensi radio: VHF 16.9525 Mhz, VHF 14.8525 Mhz