



**BADAN PENANGGULANGAN BENCANA DAERAH  
PROVINSI KALIMANTAN UTARA**

**LAPORAN HARIAN  
Selasa, 03 Januari 2023**

---

Dilaporkan kejadian bencana alam dan bencana non alam serta prakiraan cuaca di wilayah Provinsi Kalimantan Utara yang terjadi hari **Senin, 02 Januari 2023** pukul 16.00 WITA, sampai hari **Selasa, 03 Januari 2023** pukul 16.00 WITA, sebagai berikut :

**I. Kejadian Bencana (Berisi mengenai informasi kejadian bencana)**

➤ **Kejadian Bencana Alam**

- Nihil

➤ **Kejadian Bencana Nonalam**

- **Pandemi *Corona Virus Disease 19***

Data Covid-19 hari **Sabtu, 31 Desember 2022:**

1) Suspek

- Kasus: 0 Orang
- Isolasi: 0 Orang

2) Positif Covid 19

- Kasus: 46051 Orang (+1)
- Meninggal: 884 Orang (+0)
- Rawat: 20 Orang (0)
- Sembuh: 45147 Orang (+1)

3) Negatif Covid 19

- Kasus: 17894 Orang

## II. Prakiraan Cuaca Wilayah

Prakiraan cuaca di wilayah Provinsi Kalimantan Utara hari **Selasa** tanggal **3 Januari 2023** dilaporkan sebagai berikutnya:

### Kalimantan Utara
















Senin, 02 Jan

Selasa, 03 Jan



Peringatan Dini

Waspada potensi hujan sedang-lebat yang dapat disertai kilat, petir dan angin kencang pada sore, malam dan dini hari di wilayah Malinau, Tarakan, Lumbis, Sesayap, Tanjung Palas Timur, dan Bunyu.

Kota	Prakiraan Cuaca			Suhu ( °C )	Kelembapan ( % )
	Siang	Malam	Dini Hari		
Malinau	 Berawan	 Hujan Ringan	 Kabut	22 - 31	65 - 95
Nunukan	 Cerah Berawan	 Hujan Ringan	 Hujan Ringan	23 - 29	70 - 95
Tana Tidung	 Hujan Ringan	 Hujan Ringan	 Hujan Ringan	22 - 32	65 - 100
Tanjung Selor	 Hujan Ringan	 Hujan Ringan	 Hujan Ringan	22 - 31	65 - 95
Tarakan	 Hujan Ringan	 Hujan Ringan	 Hujan Petir	23 - 30	75 - 90

## III. Prakiraan Gelombang Tinggi

Prakiraan gelombang laut maksimum di wilayah perairan Kalimantan Utara 0,5 - 1.25 m (Rendah) Berlaku Selasa, 03 January 2023 07:00 WIB Sampai Selasa, 03 January 2023 19:00 WIB

Cuaca : Hujan Ringan  
Kecepatan Angin : 2 - 15 knots  
Arah Angin : Barat Laut-Timur Laut

### Peringatan

- *Nihil.*

1. STASIUN METEOROLOGI MARITIM BITUNG
2. MHEWS
3. [maritim.bmkg.go.id](http://maritim.bmkg.go.id)
4. [lapan.go.id](http://lapan.go.id)
5. [bmkg.go.id](http://bmkg.go.id)

#### IV. INFO HOT SPOT

**Hot spot :** Nihil

#### V. Kegiatan

1. Memantau keadaan dan siaga COVID-19 di Kalimantan Utara;
2. Melakukan Pemantauan dan monitoring 5 Kabupaten/Kota melalui Radio Komunikasi antar wilayah, Radio SSB, 40 Meter Band dan 2 Meter Band, Whats App, dan Call Center;
3. Staf dan SPB BPBD Provinsi Kalimantan Utara tetap dalam Keadaan Siap Siaga;
4. Melakukan pengamatan serta mencari informasi melalui situs terkait seperti BNPB dan BMKG;
5. Melakukan kegiatan rutin peringatan dini, administrasi dan pelaporan.

Demikian Laporan Harian BPBD Provinsi Kalimantan Utara, Salam Tangguh Salam Kemanusiaan.

Tanjung Selor, 03 Januari 2023


Pranata Bencana



Mira Noviyani, A.Md

Nip. 19861126 201802 2 002

Analisis Kebijakan Ahli Muda  
Sub.Koordinator Penanganan Darurat



Rony Haryanto, ST.,MT.

Nip. 19721028 200701 1 020

**BPBD Prov. Kalimantan Utara**

**Alamat :** Jl. Cendana, Tanjungb Selor. Kode Pos 77211

**No Telp/Fax :** (0552) 21727

**Email :** [bpbdkaltara@gmail.com](mailto:bpbdkaltara@gmail.com)

**Facebook :** BPBD Provinsi Kalimantan Utara

**Frekuensi radio:** VHF 16.9525 Mhz, VHF 14.8525 Mhz