



**BADAN PENANGGULANGAN BENCANA DAERAH  
PROVINSI KALIMANTAN UTARA**

**LAPORAN HARIAN  
Senin, 05 Desember 2022**

---

Dilaporkan kejadian bencana alam dan bencana non alam serta prakiraan cuaca di wilayah Provinsi Kalimantan Utara yang terjadi hari **Jumat, 02 Desember 2022** pukul 16.00 WITA, sampai hari **Senin, 05 Desember 2022** pukul 16.00 WITA, sebagai berikut :

**I. Kejadian Bencana (Berisi mengenai informasi kejadian bencana)**

➤ **Kejadian Bencana Alam**

Nihil

➤ **Kejadian Bencana Nonalam**

- **Pandemi *Corona Virus Disease 19***

Data Covid 19 hari **Jumat, 30 November 2022:**

1) **Suspek**

- Kasus: 0 Orang
- Isolasi: 0 Orang

2) **Positif Covid 19**

- Kasus: 45980 Orang (+6)
- Meninggal: 879 Orang (+0)
- Rawat: 87 Orang (-1)
- Sembuh: 45014 Orang (+7)

3) **Negatif Covid 19**

- Kasus: 17894 Orang

## II. Prakiraan Cuaca Wilayah

Prakiraan cuaca di wilayah Provinsi Kalimantan Utara hari **Senin** tanggal **05 Desember 2022** dilaporkan sebagai berikutnya:

### Kalimantan Utara
















Senin, 05 Des

Selasa, 06 Des



Peringatan Dini

Waspada potensi hujan sedang-lebat yang dapat disertai kilat/petir dan angin kencang pada malam dan dini hari di wilayah Lumbis, Malinau, Malinau Selatan, Sesayap, Tanjung Selor dan sekitarnya.

Kota	Prakiraan Cuaca			Suhu ( °C )	Kelembapan ( % )
	Siang	Malam	Dini Hari		
Malinau	 Cerah Berawan	 Hujan Ringan	 Hujan Petir	22 - 32	60 - 95
Nunukan	 Cerah Berawan	 Cerah Berawan	 Hujan Ringan	23 - 33	75 - 95
Tana Tidung	 Cerah Berawan	 Cerah Berawan	 Hujan Ringan	22 - 31	60 - 95
Tanjung Selor	 Cerah Berawan	 Cerah	 Hujan Petir	23 - 33	65 - 95
Tarakan	 Cerah	 Cerah Berawan	 Hujan Ringan	24 - 32	70 - 90

## III. Prakiraan Gelombang Tinggi

Prakiraan gelombang laut maksimum di wilayah perairan Kalimantan Utara 0,1 - 0.5 m (tenang) Berlaku Senin, 05 December 2022 19:00 WIB Sampai Selasa, 06 December 2022 19:00 WIB

Cuaca : Hujan Sedang  
Kecepatan Angin : 2 - 10 knots  
Arah Angin : Barat Laut – Timur Laut

### Peringatan

- *Nihil.*

1. STASIUN METEOROLOGI MARITIM BITUNG
2. MHEWS
3. [maritim.bmkg.go.id](http://maritim.bmkg.go.id)
4. [lapan.go.id](http://lapan.go.id)
5. [bmkg.go.id](http://bmkg.go.id)

#### IV. INFO HOT SPOT

**Hot spot :** titik

Status :

Satelit :

Koordinat :

Lokasi :

Luasan :

#### V. Kegiatan

1. Memantau keadaan dan siaga COVID-19 di Kalimantan Utara;
2. Melakukan Pemantauan dan monitoring 5 Kabupaten/Kota melalui Radio Komunikasi antar wilayah, Radio SSB, 40 Meter Band dan 2 Meter Band, Whats App, dan Call Center;
3. Staf dan SPB BPBD Provinsi Kalimantan Utara tetap dalam Keadaan Siap Siaga;
4. Melakukan pengamatan serta mencari informasi melalui situs terkait seperti BNPB dan BMKG;
5. Melakukan kegiatan rutin peringatan dini, administrasi dan pelaporan.

Demikian Laporan Harian BPBD Provinsi Kalimantan Utara, Salam Tangguh Salam Kemanusiaan.

Tanjung Selor, 05 Desember 2022


Pranata Bencana



**Mira Noviyani, A.Md**

Nip. 19861126 201802 2 002

Analisis Kebijakan Ahli Muda  
Sub.Koordinator Penanganan Darurat



**Rony Haryanto, ST.,MT.**

Nip. 19721028 200701 1 020

**BPBD Prov. Kalimantan Utara**

**Alamat :** Jl. Cendana, Tanjungb Selor. Kode Pos 77211

**No Telp/Fax :** (0552) 21727

**Email :** [bpbdkaltara@gmail.com](mailto:bpbdkaltara@gmail.com)

**Facebook :** BPBD Provinsi Kalimantan Utara

**Frekuensi radio:** VHF 16.9525 Mhz, VHF 14.8525 Mhz