



**BADAN PENANGGULANGAN BENCANA DAERAH
PROVINSI KALIMANTAN UTARA**

**LAPORAN HARIAN
Kamis, 24 November 2022**

Dilaporkan kejadian bencana alam dan bencana non alam serta prakiraan cuaca di wilayah Provinsi Kalimantan Utara yang terjadi hari **Rabu, 23 November 2022** pukul 16.00 WITA, sampai hari **Kamis, 24 November 2022** pukul 16.00 WITA, sebagai berikut :

I. Kejadian Bencana (Berisi mengenai informasi kejadian bencana)

➤ **Kejadian Bencana Alam**

- **Kabupaten Bulungan**

Korban Tenggelam.

Pada Hari Rabu tanggal 23 November 2022, Pukul: 14.00 wite telah terjadi kejadian tenggelamnya 2 orang di sungai menerima laporan pukul 15.30 wita di Turab/Siring Desa Teras Baru, Tanjung Palas Kab. Bulungan, korban ada 2 orang :

IV. IDENTITAS KORBAN :

1. Nama:Widya Ayu Ningtias Binti Imam Ahmadi

Usia : 12 Tahun

Jenis kelamin : Perempuan

Suku : Jawa

Agama:Islam

Pekerjaan: Pelajar SD kelas 6

Alamat: Warga Desa Gunung Putih

2. Nama:Nur Asila Riskya Najwa

Usia : 12Tahun

Jenis kelamin : Perempuan

Agama:Islam

Suku: Bugis

Pekerjaan: Pelajar SD Kelas 6

Alamat: Desa Gunung Putih

pada pukul 17:45 wita BPBD dan masyarakat sekitar berhasil menemukan Korban tenggelam bernama Nur Asila Riskya Najwa yang tidak jauh dari TKP, korban dalam keadaan sudah meninggal dunia,selanjutnya Jenazah di Evakuasi kerumah duka menggunakan ambulance. Hari ke 2 Kamis, 24 November 2022,pencarian masih dilakukan oleh BPBD Bulungan, korban yang kedua atas nama Widya Ayu Ningtias Binti Imam Ahmadi. Pada Pukul 10.43 korban kedua telah ditemukan.

➤ **Kejadian Bencana Nonalam**

- **Pandemi Corona Virus Disease 19**

Data Covid 19 hari **Senin, 21 November 2022**:

1) Suspek

- Kasus: 0 Orang
- Isolasi: 0 Orang

2) Positif Covid 19

- Kasus: 45902 Orang (+17)
- Meninggal: 876 Orang (+0)
- Rawat: 160 Orang (-3)
- Sembuh: 44866 Orang (+20)

















3) Negatif Covid 19

- Kasus: 17894 Orang

II. Prakiraan Cuaca Wilayah

Prakiraan cuaca di wilayah Provinsi Kalimantan Utara hari **Kamis** tanggal **24 November 2022** dilaporkan sebagai berikutnya:

Kalimantan Utara

Kamis, 24 Nov		Jum'at, 25 Nov			
 Peringatan Dini		Waspada potensi hujan sedang - lebat disertai kilat/petir dan angin kencang pada sore dan malam hari di wilayah Pujungan, Sungai Boh, Kayan Hilir, Malinau Selatan, Malinau Selatan Hilir, Peso, Sembakung Atulai, Tana Lia, Peso Hilir, Sesayap, Bahau Hulu, Tarakan, dan sekitarnya.			
Kota	Prakiraan Cuaca			Suhu (°C)	Kelembapan (%)
	Siang	Malam	Dini Hari		
Malinau	 Cerah Berawan	 Hujan Sedang	 Kabut	22 - 32	65 - 95
Nunukan	 Cerah Berawan	 Cerah Berawan	 Kabut	23 - 32	65 - 95
Tana Tidung	 Cerah Berawan	 Hujan Petir	 Kabut	22 - 32	65 - 95
Tanjung Selor	 Cerah Berawan	 Berawan	 Kabut	23 - 32	65 - 95
Tarakan	 Berawan	 Berawan	 Hujan Ringan	23 - 31	75 - 90

III. **Prakiraan Gelombang Tinggi**

Prakiraan gelombang laut maksimum di wilayah perairan Kalimantan Utara 0,1 - 0.5 m (tenang) Berlaku Kamis, 24 November 2022 19:00 WIB Sampai Jumat, 25 November 2022 07:00 WIB

Cuaca : Hujan Lokal
Kecepatan Angin : 2 - 12 knots
Arah Angin : Barat Laut - Timur Laut

Peringatan

- *Nihil.*

1. STASIUN METEOROLOGI MARITIM BITUNG
2. MHEWS
3. maritim.bmkg.go.id
4. lapan.go.id
5. bmkg.go.id

IV. **INFO HOT SPOT**

Hot spot : titik

Status :

Satelit :

Koordinat :

Lokasi :

Luasan :

V. Kegiatan

1. Memantau keadaan dan siaga COVID-19 di Kalimantan Utara;
2. Melakukan Pemantauan dan monitoring 5 Kabupaten/Kota melalui Radio Komunikasi antar wilayah, Radio SSB, 40 Meter Band dan 2 Meter Band, Whats App, dan Call Center;
3. Staf dan SPB BPBD Provinsi Kalimantan Utara tetap dalam Keadaan Siap Siaga;
4. Melakukan pengamatan serta mencari informasi melalui situs terkait seperti BNPB dan BMKG;
5. Melakukan kegiatan rutin peringatan dini, administrasi dan pelaporan.

Demikian Laporan Harian BPBD Provinsi Kalimantan Utara, Salam Tangguh Salam Kemanusiaan.

Tanjung Selor, 24 November 2022


Pranata Bencana



Mira Noviyani, A.Md

Nip. 19861126 201802 2 002

Analisis Kebijakan Ahli Muda
Sub.Koordinator Penanganan Darurat



Rony Haryanto, ST.,MT.

Nip. 19721028 200701 1 020

BPBD Prov. Kalimantan Utara

Alamat : Jl. Cendana, Tanjungb Selor. Kode Pos 77211

No Telp/Fax : (0552) 21727

Email : bpbdkaltara@gmail.com

Facebook : BPBD Provinsi Kalimantan Utara

Frekuensi radio: VHF 16.9525 Mhz, VHF 14.8525 Mhz

Dokumentasi

