



**BADAN PENANGGULANGAN BENCANA DAERAH
PROVINSI KALIMANTAN UTARA**

**LAPORAN HARIAN
Rabu, 23 November 2022**

Dilaporkan kejadian bencana alam dan bencana non alam serta prakiraan cuaca di wilayah Provinsi Kalimantan Utara yang terjadi hari **Selasa, 22 November 2022** pukul 16.00 WITA, sampai hari **Rabu, 23 November 2022** pukul 16.00 WITA, sebagai berikut :

I. Kejadian Bencana (Berisi mengenai informasi kejadian bencana)

➤ **Kejadian Bencana Alam**

- **Nihil.**

➤ **Kejadian Bencana Nonalam**

- **Pandemi *Corona Virus Disease 19***

Data Covid 19 hari **Senin, 21 November 2022:**

1) **Suspek**

- Kasus: 0 Orang
- Isolasi: 0 Orang

2) **Positif Covid 19**

- Kasus: 45902 Orang (+17)
- Meninggal: 876 Orang (+0)
- Rawat: 160 Orang (-3)
- Sembuh: 44866 Orang (+20)

3) **Negatif Covid 19**

- Kasus: 17894 Orang


II. Prakiraan Cuaca Wilayah

Prakiraan cuaca di wilayah Provinsi Kalimantan Utara hari **Rabu** tanggal **23 November 2022** dilaporkan sebagai berikutnya:
















Kalimantan Utara

Rabu, 23 Nov

Kamis, 24 Nov


Peringatan Dini

Waspada potensi hujan sedang hingga lebat disertai angin kencang dan kilat/petir pada malam hingga dini hari di wilayah Peso, Sei Menggaris, Sembakung Atulai, Sesayap, Malinau, Kayan Hilir dan sekitarnya.

Kota	Prakiraan Cuaca			Suhu (°C)	Kelembapan (%)
	Siang	Malam	Dini Hari		
Malinau	 Hujan Ringan	 Hujan Petir	 Hujan Ringan	23 - 29	70 - 95
Nunukan	 Cerah Berawan	 Berawan	 Hujan Ringan	24 - 29	80 - 95
Tana Tidung	 Berawan	 Hujan Ringan	 Hujan Ringan	24 - 29	70 - 95
Tanjung Selor	 Cerah Berawan	 Berawan	 Kabut	23 - 29	75 - 95
Tarakan	 Cerah Berawan	 Berawan	 Hujan Ringan	25 - 29	80 - 85

III. Prakiraan Gelombang Tinggi

Prakiraan gelombang laut maksimum di wilayah perairan Kalimantan Utara 0,1 - 0.5 m (tenang) Berlaku Rabu, 23 November 2022 07:00 WIB Sampai Rabu, 23 November 2022 19:00 WIB

Cuaca : Cerah Berawan
Kecepatan Angin : 2 - 15 knots
Arah Angin : Barat Laut - Barat Laut

Peringatan

- *Nihil.*

1. STASIUN METEOROLOGI MARITIM BITUNG
2. MHEWS
3. maritim.bmkg.go.id
4. lapan.go.id
5. bmkg.go.id

IV. INFO HOT SPOT

Hot spot : titik

Status :

Satelit :

Koordinat :

Lokasi :

Luasan :

V. Kegiatan

1. Memantau keadaan dan siaga COVID-19 di Kalimantan Utara;
2. Melakukan Pemantauan dan monitoring 5 Kabupaten/Kota melalui Radio Komunikasi antar wilayah, Radio SSB, 40 Meter Band dan 2 Meter Band, Whats App, dan Call Center;
3. Staf dan SPB BPBD Provinsi Kalimantan Utara tetap dalam Keadaan Siap Siaga;
4. Melakukan pengamatan serta mencari informasi melalui situs terkait seperti BNPB dan BMKG;
5. Melakukan kegiatan rutin peringatan dini, administrasi dan pelaporan.

Demikian Laporan Harian BPBD Provinsi Kalimantan Utara, Salam Tangguh Salam Kemanusiaan.

Tanjung Selor, 23 November 2022


Pranata Bencana



Mira Noviyani, A.Md

Nip. 19861126 201802 2 002

Analisis Kebijakan Ahli Muda
Sub.Koordinator Penanganan Darurat



Rony Haryanto, ST.,MT.

Nip. 19721028 200701 1 020

BPBD Prov. Kalimantan Utara

Alamat : Jl. Cendana, Tanjungb Selor. Kode Pos 77211

No Telp/Fax : (0552) 21727

Email : bpbdkaltara@gmail.com

Facebook : BPBD Provinsi Kalimantan Utara

Frekuensi radio: VHF 16.9525 Mhz, VHF 14.8525 Mhz