



**BADAN PENANGGULANGAN BENCANA DAERAH  
PROVINSI KALIMANTAN UTARA**

**LAPORAN HARIAN  
Selasa, 22 November 2022**

---

Dilaporkan kejadian bencana alam dan bencana non alam serta prakiraan cuaca di wilayah Provinsi Kalimantan Utara yang terjadi hari **Senin, 21 November 2022** pukul 16.00 WITA, sampai hari **Selasa, 22 November 2022** pukul 16.00 WITA, sebagai berikut :

**I. Kejadian Bencana (Berisi mengenai informasi kejadian bencana)**

➤ **Kejadian Bencana Alam**

- **Nihil.**

➤ **Kejadian Bencana Nonalam**

- **Pandemi *Corona Virus Disease 19***

Data Covid 19 hari **Senin, 21 November 2022:**

1) **Suspek**

- Kasus: 0 Orang
- Isolasi: 0 Orang

2) **Positif Covid 19**

- Kasus: 45902 Orang (+17)
- Meninggal: 876 Orang (+0)
- Rawat: 160 Orang (-3)
- Sembuh: 44866 Orang (+20)

















3) **Negatif Covid 19**

- Kasus: 17894 Orang

## II. Prakiraan Cuaca Wilayah

Prakiraan cuaca di wilayah Provinsi Kalimantan Utara hari **Selasa** tanggal **22 November 2022** dilaporkan sebagai berikutnya:

### Kalimantan Utara

Selasa, 22 Nov		Rabu, 23 Nov			
 Peringatan Dini		Waspada potensi hujan sedang-lebat disertai petir di Wilayah Tana Lia, Tanjung Palas Timur, Tarakan, Tanjung Selor, Malinau Selatan, Pujungan, Tanjung Palas Utara, Malinau, Nunukan, Bunyu, Peso Hilir dan Sungai Boh.			
Kota	Prakiraan Cuaca			Suhu ( °C )	Kelembapan ( % )
	Siang	Malam	Dini Hari		
Malinau	 Berawan	 Hujan Ringan	 Kabut	23 - 31	70 - 100
Nunukan	 Cerah Berawan	 Hujan Petir	 Berawan	24 - 29	80 - 95
Tana Tidung	 Cerah Berawan	 Hujan Ringan	 Hujan Ringan	23 - 29	80 - 100
Tanjung Selor	 Hujan Ringan	 Hujan Ringan	 Hujan Ringan	23 - 29	80 - 100
Tarakan	 Cerah Berawan	 Hujan Petir	 Berawan	24 - 29	80 - 95

## III. Prakiraan Gelombang Tinggi

Prakiraan gelombang laut maksimum di wilayah perairan Kalimantan Utara 0,1 - 0.5 m (tenang) Berlaku Selasa, 22 November 2022 07:00 WIB Sampai Selasa, 22 November 2022 19:00 WIB

Cuaca : Hujan Ringan  
Kecepatan Angin : 2 - 10 knots  
Arah Angin : Barat Laut - Timur Laut

### Peringatan

- *Nihil.*

1. STASIUN METEOROLOGI MARITIM BITUNG
2. MHEWS
3. [maritim.bmkg.go.id](http://maritim.bmkg.go.id)
4. [lapan.go.id](http://lapan.go.id)
5. [bmkg.go.id](http://bmkg.go.id)

#### IV. INFO HOT SPOT

**Hot spot :** titik

Status :

Satelit :

Koordinat :

Lokasi :

Luasan :

#### V. Kegiatan

1. Memantau keadaan dan siaga COVID-19 di Kalimantan Utara;
2. Melakukan Pemantauan dan monitoring 5 Kabupaten/Kota melalui Radio Komunikasi antar wilayah, Radio SSB, 40 Meter Band dan 2 Meter Band, Whats App, dan Call Center;
3. Staf dan SPB BPBD Provinsi Kalimantan Utara tetap dalam Keadaan Siap Siaga;
4. Melakukan pengamatan serta mencari informasi melalui situs terkait seperti BNPB dan BMKG;
5. Melakukan kegiatan rutin peringatan dini, administrasi dan pelaporan.

Demikian Laporan Harian BPBD Provinsi Kalimantan Utara, Salam Tangguh Salam Kemanusiaan.

Tanjung Selor, 22 November 2022


Pranata Bencana



**Mira Noviyani, A.Md**

Nip. 19861126 201802 2 002

Analisis Kebijakan Ahli Muda  
Sub.Koordinator Penanganan Darurat



**Rony Haryanto, ST.,MT.**

Nip. 19721028 200701 1 020

**BPBD Prov. Kalimantan Utara**

**Alamat :** Jl. Cendana, Tanjungb Selor. Kode Pos 77211

**No Telp/Fax :** (0552) 21727

**Email :** [bpbdkaltara@gmail.com](mailto:bpbdkaltara@gmail.com)

**Facebook :** BPBD Provinsi Kalimantan Utara

**Frekuensi radio:** VHF 16.9525 Mhz, VHF 14.8525 Mhz