



**BADAN PENANGGULANGAN BENCANA DAERAH  
PROVINSI KALIMANTAN UTARA**

**LAPORAN HARIAN  
Rabu, 16 November 2022**

---

Dilaporkan kejadian bencana alam dan bencana non alam serta prakiraan cuaca di wilayah Provinsi Kalimantan Utara yang terjadi hari **Selasa, 15 November 2022** pukul 16.00 WITA, sampai hari **Rabu, 16 November 2022** pukul 16.00 WITA, sebagai berikut :

**I. Kejadian Bencana (Berisi mengenai informasi kejadian bencana)**

➤ **Kejadian Bencana Alam**

- **Nihil.**

➤ **Kejadian Bencana Nonalam**

- **Pandemi *Corona Virus Disease 19***

Data Covid 19 hari **Selasa, 15 November 2022:**

1) **Suspek**

- Kasus: 0 Orang
- Isolasi: 0 Orang

2) **Positif Covid 19**

- Kasus: 45797 Orang (+21)
- Meninggal: 871 Orang (+0)
- Rawat: 177 Orang (-5)
- Sembuh: 44749 Orang (+27)

















3) **Negatif Covid 19**

- Kasus: 17894 Orang

## II. Prakiraan Cuaca Wilayah

Prakiraan cuaca di wilayah Provinsi Kalimantan Utara hari **Rabu** tanggal **16 November 2022** dilaporkan sebagai berikutnya:

### Kalimantan Utara

Rabu, 16 Nov		Kamis, 17 Nov			
 Peringatan Dini		Waspada potensi hujan sedang-lebat disertai kilat/petir pada pagi hingga siang hari di wilayah Pujungan, Peso, Peso Hilir, Sekatak, Tanjung Palas Timur dan Utara, Tanjung Selor, Malinau Selatan Hulu, Krayan Selatan, Lumbis Pansiangan, Lumbis Hulu dan sekitarnya.			
Kota	Prakiraan Cuaca			Suhu ( °C )	Kelembapan ( % )
	Siang	Malam	Dini Hari		
Malinau	 Hujan Ringan	 Kabut	 Berawan	22 - 30	65 - 95
Nunukan	 Hujan Ringan	 Berawan	 Berawan	24 - 29	75 - 95
Tana Tidung	 Hujan Ringan	 Berawan	 Kabut	23 - 29	65 - 95
Tanjung Selor	 Hujan Ringan	 Kabut	 Kabut	23 - 29	75 - 95
Tarakan	 Cerah Berawan	 Cerah Berawan	 Berawan	25 - 29	75 - 85

## III. Prakiraan Gelombang Tinggi

Prakiraan gelombang laut maksimum di wilayah perairan Kalimantan Utara 0,1 - 0.5 m (tenang) Berlaku Rabu, 16 November 2022 07:30 WIB Sampai Rabu, 16 November 2022 19:00 WIB

Cuaca : Cerah Berawan  
Kecepatan Angin : 2 - 10 knots  
Arah Angin : Barat Laut – Timur Laut

### Peringatan

- *Nihil.*

1. STASIUN METEOROLOGI MARITIM BITUNG
2. MHEWS
3. [maritim.bmkg.go.id](http://maritim.bmkg.go.id)
4. [lapan.go.id](http://lapan.go.id)
5. [bmkg.go.id](http://bmkg.go.id)

#### IV. INFO HOT SPOT

**Hot spot :** 1 titik

Status : medium

Satelit : Snpp/VIIRS

Koordinat : 116,70397. 3.65501

Lokasi : Malinau Utara

Luasan : 1,125 Km

#### V. Kegiatan

1. Memantau keadaan dan siaga COVID-19 di Kalimantan Utara;
2. Melakukan Pemantauan dan monitoring 5 Kabupaten/Kota melalui Radio Komunikasi antar wilayah, Radio SSB, 40 Meter Band dan 2 Meter Band, Whats App, dan Call Center;
3. Staf dan SPB BPBD Provinsi Kalimantan Utara tetap dalam Keadaan Siap Siaga;
4. Melakukan pengamatan serta mencari informasi melalui situs terkait seperti BNPB dan BMKG;
5. Melakukan kegiatan rutin peringatan dini, administrasi dan pelaporan.

Demikian Laporan Harian BPBD Provinsi Kalimantan Utara, Salam Tangguh Salam Kemanusiaan.

Tanjung Selor, 16 November 2022


Pranata Bencana



**Mira Noviyani, A.Md**

Nip. 19861126 201802 2 002

Analisis Kebijakan Ahli Muda  
Sub.Koordinator Penanganan Darurat



**Rony Haryanto, ST.,MT.**

Nip. 19721028 200701 1 020

**BPBD Prov. Kalimantan Utara**

**Alamat :** Jl. Cendana, Tanjungb Selor. Kode Pos 77211

**No Telp/Fax :** (0552) 21727

**Email :** [bpbdkaltara@gmail.com](mailto:bpbdkaltara@gmail.com)

**Facebook :** BPBD Provinsi Kalimantan Utara

**Frekuensi radio:** VHF 16.9525 Mhz, VHF 14.8525 Mhz