



**BADAN PENANGGULANGAN BENCANA DAERAH
PROVINSI KALIMANTAN UTARA**

**LAPORAN HARIAN
Senin, 03 Oktober 2022**

Dilaporkan kejadian bencana alam dan bencana non alam serta prakiraan cuaca di wilayah Provinsi Kalimantan Utara yang terjadi hari **Jumat, 30 September 2022** pukul 16.00 WITA, sampai hari **Senin, 03 Oktober 2022** pukul 16.00 WITA, sebagai berikut :

I. Kejadian Bencana (Berisi mengenai informasi kejadian bencana)

➤ **Kejadian Bencana Alam**

- **Nihil**

➤ **Kejadian Bencana Nonalam**

- **Pandemi *Corona Virus Disease 19***

Data Covid 19 hari **Minggu, 02 Oktober 2022:**

1) **Suspek**

- Kasus: 0 Orang
- Isolasi: 0 Orang

2) **Positif Covid 19**

- Kasus: 45388 Orang (+4)
- Meninggal: 867 Orang (+0)
- Rawat: 24 Orang (+2)
- Sembuh: 44497 Orang (+2)

3) **Negatif Covid 19**

- Kasus: 17894 Orang

II. Prakiraan Cuaca Wilayah

Prakiraan cuaca di wilayah Provinsi Kalimantan Utara hari **Senin** tanggal **03 Oktober 2022** dilaporkan sebagai berikutnya:

Kalimantan Utara
















Senin, 03 Okt

Selasa, 04 Okt



Peringatan Dini

Waspada potensi hujan sedang hingga lebat yang dapat disertai kilat/petir dan angin kencang pada siang, malam dan dini hari di wilayah Lumbis, Pujungan, Kayan Hilir, Krayan, Lumbis Pansiangan, Lumbis Hulu, Tarakan, Tanjung Selor, Peso, Krayan Selatan, Malinau Selatan, Malinau Selatan Hilir, Sekatak, Sembakung Atulai, Sesayap, Malinau, dan Tana Tidung.

Kota	Prakiraan Cuaca			Suhu (°C)	Kelembapan (%)
	Siang	Malam	Dini Hari		
Malinau	 Hujan Ringan	 Hujan Petir	 Kabut	23 - 31	65 - 100
Nunukan	 Cerah Berawan	 Berawan	 Hujan Ringan	23 - 28	80 - 95
Tana Tidung	 Hujan Ringan	 Hujan Petir	 Kabut	22 - 29	80 - 95
Tanjung Selor	 Berawan	 Berawan	 Hujan Petir	22 - 29	80 - 95
Tarakan	 Cerah Berawan	 Cerah Berawan	 Hujan Ringan	24 - 28	80 - 90

III. Prakiraan Gelombang Tinggi

Prakiraan gelombang laut maksimum di wilayah perairan Kalimantan Utara 0,1 - 0.5 m (Tenang) Berlaku mulai Senin, 03 Oktober 2022 19:00 WIB Sampai Selasa, 04 Oktober 2022 07:00 WIB

Cuaca : Hujan Ringan
Kecepatan Angin : 2 – 10 Knots
Arah Angin : Tenggara – Barat Daya

Peringatan

Nihil

1. STASIUN METEOROLOGI MARITIM BITUNG
2. MHEWS
3. maritim.bmkg.go.id
4. lapan.go.id
5. bmkg.go.id

IV. INFO HOT SPOT

Hot spot : Titik

Status :

Satelit :

Koordinat :

Lokasi :

Luasan : Km

V. Kegiatan

1. Memantau keadaan dan siaga COVID-19 di Kalimantan Utara;
2. Melakukan Pemantauan dan monitoring 5 Kabupaten/Kota melalui Radio Komunikasi antar wilayah, Radio SSB, 40 Meter Band dan 2 Meter Band, Whats App, dan Call Center;
3. Staf dan SPB BPBD Provinsi Kalimantan Utara tetap dalam Keadaan Siaga;
4. Melakukan pengamatan serta mencari informasi melalui situs terkait seperti BNPB dan BMKG;
5. Melakukan kegiatan rutin peringatan dini, administrasi dan pelaporan.

Demikian Laporan Harian BPBD Provinsi Kalimantan Utara, Salam Tangguh Salam Kemanusiaan.

Tanjung Selor, 03 Oktober 2022


Pranata Bencana



Mira Noviyani, A.Md

Nip. 19861126 201802 2 002

Analisis Kebijakan Ahli Muda
Sub.Koordinator Penanganan Darurat



Rony Haryanto, ST.,MT.

Nip. 19721028 200701 1 020

BPBD Prov. Kalimantan Utara

Alamat : Jl. Cendana, Tanjungb Selor. Kode Pos 77211

No Telp/Fax : (0552) 21727

Email : bpbdkaltara@gmail.com

Facebook : BPBD Provinsi Kalimantan Utara

Frekuensi radio: VHF 16.9525 Mhz, VHF 14.8525 Mhz