



## **BADAN PENANGGULANGAN BENCANA DAERAH PROVINSI KALIMANTAN UTARA**

### **LAPORAN HARIAN Senin, 19 September 2022**

---

Dilaporkan kejadian bencana alam dan bencana non alam serta prakiraan cuaca di wilayah Provinsi Kalimantan Utara yang terjadi hari **Jumat, 16 September 2022** pukul 16.00 WITA, sampai hari **Senin, 19 September 2022** pukul 16.00 WITA, sebagai berikut :

#### **I. Kejadian Bencana (Berisi mengenai informasi kejadian bencana)**

##### **➤ Kejadian Bencana Alam**

###### **- Kab. Bulungan**

telah terjadi kebakaran hutan dan lahan di SP 3 dan SP 4 Tanjung Agung Kecamatan Tanjung Palas Timur, Minggu, 18 September 2022, Pukul: 13.00 wita Anggota SPB Segera menuju ke lokasi. Luas Lahan yang terbakar di Sp 3 Kurang Lebih 1 Ha. Menurut informasi warga Lahan tersebut tidak diketahui siapa pemiliknya dan yang membakar lahan masih diselidiki . 2 Pondok Rumah juga terbakar.

- Luas Lahan yang terbakar di Sp 4 kurang lebih 5 Ha, menurut informasi warga lahan sengaja dibakar untuk bercocok tanam namun tidak dijaga pemilik lahan. Karena cuaca cukup panas terik dan angin kencang sehingga api semakin membesar. Jenis tanaman yang terbakar Rumputan Pakis Dan Serasah Alang-alang. Titik Koordinat N : 2'43'16.4172" , E : 117'30'51.696"

##### **➤ Kejadian Bencana Nonalam**

###### **- Pandemi *Corona Virus Disease 19***

Data Covid 19 hari **Sabtu, 17 September 2022:**

###### **1) Suspek**

- Kasus: 0 Orang
- Isolasi: 0 Orang

###### **2) Positif Covid 19**

















- Kasus: 45354 Orang (+3)
- Meninggal: 867 Orang (+0)
- Rawat: 15 Orang (+3)
- Sembuh: 44470 Orang (+0)

- 3) Negatif Covid 19
- Kasus: 17894 Orang

## II. Prakiraan Cuaca Wilayah

Prakiraan cuaca di wilayah Provinsi Kalimantan Utara hari **Senin** tanggal **19 September 2022** dilaporkan sebagai berikutnya:

### Kalimantan Utara

Senin, 19 Sep		Selasa, 20 Sep			
 <b>Peringatan Dini</b>		Waspada potensi hujan sedang hingga lebat yang dapat disertai kilat/petir dan angin kencang pada malam dan dini hari di wilayah Malinau Selatan, Malinau Selatan Hilir, Pujungan, Lumbis Ogong, Malinau Selatan Hulu, Kayan Hilir, Lumbis, Peso Hilir, Tanjung Palas Utara, Malinau, dan Tana Tidung.			
Kota	Prakiraan Cuaca			Suhu (°C)	Kelembapan (%)
	Siang	Malam	Dini Hari		
Malinau	 Cerah	 Hujan Petir	 Hujan Ringan	22 - 33	55 - 95
Nunukan	 Cerah	 Cerah Berawan	 Berawan	23 - 33	60 - 95
Tana Tidung	 Cerah	 Hujan Petir	 Hujan Ringan	23 - 34	55 - 95
Tanjung Selor	 Cerah Berawan	 Berawan	 Kabut	23 - 33	60 - 95
Tarakan	 Cerah	 Berawan	 Hujan Ringan	24 - 32	70 - 90

## III. Prakiraan Gelombang Tinggi

Prakiraan gelombang laut maksimum di wilayah perairan Kalimantan Utara 0.1 - 0.5 m (Tenang) Berlaku mulai Senin, 19 September 2022 19:00 WIB Sampai Selasa, 20 September 2022 07:00 WIB

Cuaca : Hujan Ringan  
Kecepatan Angin : 2 – 15 Knots  
Arah Angin : Tenggara – Barat Daya

### Peringatan

Nihil

1. STASIUN METEOROLOGI MARITIM BITUNG
2. MHEWS
3. [maritim.bmkg.go.id](http://maritim.bmkg.go.id)
4. [lapan.go.id](http://lapan.go.id)
5. [bmkg.go.id](http://bmkg.go.id)

#### IV. INFO HOT SPOT

**Hot spot: 1 Titik**

**Status : Medium**

**Satelit : noaa20**

**Koordinat :**

**\*. 116.67367045, 3.3753115366**

**Lokasi : Malinau Barat**

**Luasan : 1,399 Km**

#### V. Kegiatan

1. Memantau keadaan dan siaga COVID-19 di Kalimantan Utara;
2. Melakukan Pemantauan dan monitoring 5 Kabupaten/Kota melalui Radio Komunikasi antar wilayah, Radio SSB, 40 Meter Band dan 2 Meter Band, Whats App, dan Call Center;
3. Staf dan SPB BPBD Provinsi Kalimantan Utara tetap dalam Keadaan Siap Siaga;
4. Melakukan pengamatan serta mencari informasi melalui situs terkait seperti BNPB dan BMKG;
5. Melakukan kegiatan rutin peringatan dini, administrasi dan pelaporan.

Demikian Laporan Harian BPBD Provinsi Kalimantan Utara, Salam Tangguh Salam Kemanusiaan.

Tanjung Selor, 19 September 2022


Pranata Bencana



**Mira Noviyani, A.Md**

Nip. 19861126 201802 2 002

Analisis Kebijakan Ahli Muda  
Sub.Koordinator Penanganan Darurat



**Rony Haryanto, ST.,MT.**  
Nip. 19721028 200701 1 020

**BPBD Prov. Kalimantan Utara**

**Alamat :** Jl. Cendana, Tanjungb Selor. Kode Pos 77211

**No Telp/Fax :** (0552) 21727

**Email :** [bpbdkaltara@gmail.com](mailto:bpbdkaltara@gmail.com)

**Facebook :** BPBD Provinsi Kalimantan Utara

**Frekuensi radio:** VHF 16.9525 Mhz, VHF 14.8525 Mhz



## Dokumentasi Karhutla yang terjadi di Kab. Bulungan

