



**BADAN PENANGGULANGAN BENCANA DAERAH
PROVINSI KALIMANTAN UTARA**

**LAPORAN HARIAN
Selasa, 13 September 2022**

Dilaporkan kejadian bencana alam dan bencana non alam serta prakiraan cuaca di wilayah Provinsi Kalimantan Utara yang terjadi hari **Senin, 12 September 2022** pukul 16.00 WITA, sampai hari **Selasa, 13 September 2022** pukul 16.00 WITA, sebagai berikut :

I. Kejadian Bencana (Berisi mengenai informasi kejadian bencana)

➤ **Kejadian Bencana Alam**

- **Kabupaten Malinau**

Laka Sungai

Pada hari minggu tanggal 11 September 2022 telah terjadi laka sungai di sungai Tubu Kab. Malinau Menyebabkan satu penumpang an. Yumus Sakai, dinyatakan hilang dan belum ditemukan. Saat ini tim pencarian yang terdiri dari BPBD Malinau, TNI POLRI, Damkar, Tagana, RMPB dan di bantu oleh masyarakat melakukan pencarian di sungai sekitar korban dinyatakan hilang. Pada hari selasa tanggal 13 September 2022 korban telah ditemukan dan langsung diserahkan ke pihak keluarga.

- **Kabupaten Nunukan**

Tanah Longsor

Intensitas curah hujan tinggi dalam sepekan terakhir, menyebabkan bencana tanah longsor di wilayah Pa'Terutong Kecamatan Krayan Selatan, Kabupaten Nunukan, Kalimantan Utara pada 7 September 2022. Akibatnya, akses jalan yang menghubungkan Kecamatan Krayan Selatan dan Krayan Induk terputus ada 13 desa yang terdampak. Jalanan dengan lebar sekitar 8 meter, terputus sekitar 200 meter, dengan ketinggian longsor sekitar 150 meter, penangan awal yang dilakukan hanya membuat jalur jalan baru karena kapasitas longsor memiliki tingkat kerusakan parah dan tidak memungkinkan lagi untuk digunakan Kembali.

➤ **Kejadian Bencana Nonalam**

- **Pandemi *Corona Virus Disease 19***

Data Covid 19 hari **Senin, 12 September 2022:**

1) Suspek

- Kasus: 0 Orang
- Isolasi: 0 Orang

2) Positif Covid 19

- Kasus: 45344 Orang (+3)
- Meninggal: 867 Orang (+0)
- Rawat: 13 Orang (+9)
- Sembuh: 44462 Orang (+12)

















3) Negatif Covid 19

- Kasus: 17894 Orang

II. Prakiraan Cuaca Wilayah

Prakiraan cuaca di wilayah Provinsi Kalimantan Utara hari **Selasa** tanggal **13 September 2022** dilaporkan sebagai berikutnya:

Kalimantan Utara

Selasa, 13 Sep		Rabu, 14 Sep			
 Peringatan Dini		Waspada potensi hujan sedang hingga lebat yang disertai kilat/petir dan angin kencang pada siang hingga malam hari di wilayah Krayan, Krayan Selatan, Lumbis Pansiangan, Lumbis Hulu, Pujungan, Sungai Boh, Bahau Hulu, Kayan Hilir dan sekitarnya.			
Kota	Prakiraan Cuaca			Suhu (°C)	Kelembapan (%)
	Siang	Malam	Dini Hari		
Malinau	 Cerah Berawan	 Hujan Ringan	 Kabut	22 - 32	60 - 95
Nunukan	 Cerah Berawan	 Berawan	 Hujan Ringan	23 - 31	65 - 95
Tana Tidung	 Cerah Berawan	 Hujan Ringan	 Kabut	22 - 32	60 - 95
Tanjung Selor	 Berawan	 Berawan	 Kabut	22 - 31	65 - 95
Tarakan	 Cerah Berawan	 Berawan	 Hujan Ringan	24 - 32	65 - 95

III. Prakiraan Gelombang Tinggi

Prakiraan gelombang laut maksimum di wilayah perairan Kalimantan Utara 0.1 - 0.5 m (Tenang) Berlaku mulai Selasa, 13 September 2022 07:00 WIB Sampai Selasa, 13 September 2022 19:00 WIB

Cuaca : Berawan
Kecepatan Angin : 3 – 12 Knots
Arah Angin : Timur – Selatan

Peringatan

Nihil

1. STASIUN METEOROLOGI MARITIM BITUNG
2. MHEWS
3. maritim.bmkg.go.id
4. lapan.go.id
5. bmkg.go.id

IV. INFO HOT SPOT

Hot spot: 1 titik
Status : Medium
Satelit : snpp
Koordinat : 116.09148407
Lokasi : Mentarang Hulu
Luasan : 1, 125 Km

V. Kegiatan

1. Memantau keadaan dan siaga COVID-19 di Kalimantan Utara;
2. Melakukan Pemantauan dan monitoring 5 Kabupaten/Kota melalui Radio Komunikasi antar wilayah, Radio SSB, 40 Meter Band dan 2 Meter Band, Whats App, dan Call Center;
3. Staf dan SPB BPBD Provinsi Kalimantan Utara tetap dalam Keadaan Siap Siaga;
4. Melakukan pengamatan serta mencari informasi melalui situs terkait seperti BNPB dan BMKG;
5. Melakukan kegiatan rutin peringatan dini, administrasi dan pelaporan.

Demikian Laporan Harian BPBD Provinsi Kalimantan Utara, Salam Tangguh Salam Kemanusiaan.

Tanjung Selor, 13 September 2022


Pranata Bencana



Mira Noviyani, A.Md

Nip. 19861126 201802 2 002

Analisis Kebijakan Ahli Muda
Sub.Koordinator Penanganan Darurat



Rony Haryanto, ST., MT.

Nip. 19721028 200701 1 020

BPBD Prov. Kalimantan Utara

Alamat : Jl. Cendana, Tanjungb Selor. Kode Pos 77211

No Telp/Fax : (0552) 21727

Email : bpbdkaltara@gmail.com

Facebook : BPBD Provinsi Kalimantan Utara

Frekuensi radio: VHF 16.9525 Mhz, VHF 14.8525 Mhz

Dokumentasi Laka Sungai di Kab. Malinau



Dokumentasi Longsor di Krayan Kab. Nunukan

