



**BADAN PENANGGULANGAN BENCANA DAERAH
PROVINSI KALIMANTAN UTARA**

**LAPORAN HARIAN
Selasa, 06 September 2022**

Dilaporkan kejadian bencana alam dan bencana non alam serta prakiraan cuaca di wilayah Provinsi Kalimantan Utara yang terjadi hari **Senin, 05 September 2022** pukul 16.00 WITA, sampai hari **Selasa, 06 September 2022** pukul 16.00 WITA, sebagai berikut :

I. Kejadian Bencana (Berisi mengenai informasi kejadian bencana)

➤ **Kejadian Bencana Alam**

- **Kabupaten Nunukan**

Jenis bencana : **Tanah Longsor.**

Hari/Tanggal: Senin 5 Sep 2022, Pukul : 07:00 WITA

Lokasi kejadian : Kecamatan Krayan Selatan.

*PENYEBAB BENCANA ;

Akibat dari curah hujan yang cukup tinggi mengakibatkan:

1. Terputusnya jalan poros Kec Krayan Selatan - Krayan Induk akibat longsor. Untuk saat ini jalan tersebut tidak bisa dilalui kendaraan sehingga aktivitas masyarakat terganggu/terhenti.
2. Jalan poros Lokasi Pa' Upan -Long Layu Kecamatan Krayan Selatan juga terputus akibat banjir/longsor, untuk saat ini oleh swadaya masyarakat jalan tersebut hanya bisa dilalui kendaraan roda dua.

➤ **Kejadian Bencana Nonalam**

- **Pandemi Corona Virus Disease 19**
















Data Covid 19 hari **Senin, 05 September 2022:**

- 1) Suspek
 - Kasus: 0 Orang
 - Isolasi: 0 Orang
- 2) Positif Covid 19
 - Kasus: 45339 Orang (+4)
 - Meninggal: 867 Orang (+0)
 - Rawat: 32 Orang (+3)
 - Sembuh: 44438 Orang (+1)
- 3) Negatif Covid 19
 - Kasus: 17894 Orang

II. Prakiraan Cuaca Wilayah

Prakiraan cuaca di wilayah Provinsi Kalimantan Utara hari **Selasa** tanggal **6 September 2022** dilaporkan sebagai berikutnya:

Kalimantan Utara

Kota	Prakiraan Cuaca			Suhu (°C)	Kelembapan (%)
	Siang	Malam	Dini Hari		
Malinau	 Berawan	 Berawan	 Berawan	23 - 31	65 - 95
Nunukan	 Berawan	 Berawan	 Berawan	23 - 31	70 - 95
Tana Tidung	 Berawan	 Berawan	 Berawan	23 - 32	60 - 95
Tanjung Selor	 Berawan	 Cerah Berawan	 Cerah Berawan	23 - 31	80 - 95
Tarakan	 Berawan	 Cerah Berawan	 Cerah Berawan	24 - 31	75 - 90

III. Prakiraan Gelombang Tinggi

Prakiraan gelombang laut maksimum di wilayah perairan Kalimantan Utara 0.5 - 1.25 m (Rendah) Berlaku mulai Selasa, 06 September 2022 19:00 WIB Sampai Rabu, 07 September 2022 07:00 WIB

Cuaca : Cerah Berawan
Kecepatan Angin : 2 – 15 Knots
Arah Angin : Barat Laut - Timur Laut

Peringatan

Nihil

1. STASIUN METEOROLOGI MARITIM BITUNG
2. MHEWS
3. maritim.bmkg.go.id
4. lapan.go.id
5. bmkg.go.id

IV. INFO HOT SPOT

Hot spot: titik

Status :

Satelit :

Koordinat :

Lokasi :

IV. Kegiatan

1. Memantau keadaan dan siaga COVID-19 di Kalimantan Utara;
2. Melakukan Pemantauan dan monitoring 5 Kabupaten/Kota melalui Radio Komunikasi antar wilayah, Radio SSB, 40 Meter Band dan 2 Meter Band, Whats App, dan Call Center;
3. Staf dan SPB BPBD Provinsi Kalimantan Utara tetap dalam Keadaan Siap Siaga;
4. Melakukan pengamatan serta mencari informasi melalui situs terkait seperti BNPB dan BMKG;
5. Melakukan kegiatan rutin peringatan dini, administrasi dan pelaporan.

Demikian Laporan Harian BPBD Provinsi Kalimantan Utara, Salam Tangguh Salam Kemanusiaan.

Tanjung Selor, 06 September 2022


Pranata Bencana



Mira Noviyani, A.Md

Nip. 19861126 201802 2 002

Analisis Kebijakan Ahli Muda
Sub.Koordinator Penanganan Darurat



Rony Haryanto, ST.,MT.
Nip. 19721028 200701 1 020

BPBD Prov. Kalimantan Utara

Alamat : Jl. Cendana, Tanjungb Selor. Kode Pos 77211

No Telp/Fax : (0552) 21727

Email : bpbdkaltara@gmail.com

Facebook : BPBD Provinsi Kalimantan Utara

Frekuensi radio: VHF 16.9525 Mhz, VHF 14.8525 Mhz

Dokumentasi Tanah Longsor di Kec. Karayan Selatan

